

















-  2025-02-20 MSB
-  2025-02-24 LFV
-  2025-03-13 TRV
-  2025-03-21 KD
-  2025-03-24 SVK
-  2025-03-27 FMV
-  2025-04-07 SGI
-  2025-04-08 SFV
-  2025-04-09 Naturskyddsforeningen
-  2025-04-11 Sametinget
-  2025-04-11 SCA
-  2025-04-11 VAKIN
-  2025-04-11 Öviks kommun
-  2025-04-13 LST 1
-  2025-04-13 LST Bilaga
-  2025-04-13 SCA
-  2025-04-14 LRF

**Från:** [Grape Kristina](#)  
**Till:** [Plan & Bygg](#)  
**Ärende:** Granskning av översiktsplan för Nordmalings kommun (MSB 2025-02550)  
**Datum:** den 20 februari 2025 11:14:10

---

Hej,

Myndigheten för samhällsskydd och beredskap (MSB) avstår från att yttra sig till kommunen i rubricerat ärende, med hänvisning till att myndigheten lämnar underlag och synpunkter till Länsstyrelsen vid behov. För vidare information om vilka ärenden MSB önskar få på remiss, se webbsidan [Remittering av plan- och byggärenden](#).

Länsstyrelsen har ansvar för att företräda och samordna statens intressen i planprocesser samt tillhandahålla planeringsunderlag. Länsstyrelsen utövar tillsyn och ska särskilt bevaka frågor rörande riksintressen, hälsa och säkerhet samt risken för olyckor, översvämning och erosion. Länsstyrelsen är dessutom geografiskt områdesansvarig myndighet med uppgifter enligt förordningen (2017:870) om länsstyrelsernas krisberedskap och uppgifter inför och vid höjd beredskap. Länsstyrelsen ska enligt förordning (2017:868) med länsstyrelseinstruktion bevaka att risk- och beredskapshänsyn tas i samhällsplaneringen.

Information om MSB:s planeringsunderlag och metodstöd finns på [www.msb.se](http://www.msb.se).

Med vänlig hälsning

Kristina Grape

utredare och planeringsarkitekt FPR/MSA

Myndigheten för samhällsskydd och beredskap

Avdelningen för krisberedskap och civilt försvar

Verksamheten för utveckling av civil beredskap

Enheten för personalförsörjning och samhällsplanering

Tel växel 0771-240 240

Tel direkt 010-240 51 36

E-post [Kristina.Grape@msb.se](mailto:Kristina.Grape@msb.se)

[www.msb.se](http://www.msb.se)

[Så här behandlar vi personuppgifter](#)

---

This email has been scanned for spam & viruses. If you believe this email should have been stopped by our filters, [click here](#) to report it.

**Från:** [cns-analys@lfv.se](mailto:cns-analys@lfv.se)  
**Till:** [Plan & Bygg](#)  
**Ärende:** Synpunkter Översiktsplan  
**Datum:** den 24 februari 2025 13:10:39  
**Bilagor:** [image002.png](#)  
[image003.jpg](#)

---

Hej,

LFV har i egenskap av sakägare för CNS-utrustning inget att erinra mot den uppdaterade versionen av översiktsplanen.

*Vänlig hälsning,*

**Lovisa Edman**

Teknisk handläggare  
SoU CNS

Direkt: 011-192113 Mobil: 070-0611361  
Post: LFV, 601 79 Norrköping  
Besök: Hospitalsgatan 30, 60179 Norrköping  
Växel: 011-19 20 00  
[www.lfv.se](http://www.lfv.se)



**[Så här behandlar LFV dina personuppgifter.](#)**

---

**Från:** Plan & Bygg <[planbygg@nordmaling.se](mailto:planbygg@nordmaling.se)>

**Skickat:** den 11 februari 2025 16:00

**Till:** [regionen@regionvasterbotten.se](mailto:regionen@regionvasterbotten.se); [VAKIN Kundservice <kundservice@vak.in.se>](mailto:VAKIN Kundservice <kundservice@vak.in.se>); [kundservice@vattenfall.com](mailto:kundservice@vattenfall.com); [EXP-HKV <exp-hkv@mil.se>](mailto:EXP-HKV <exp-hkv@mil.se>); [trafikverket@trafikverket.se](mailto:trafikverket@trafikverket.se); [sjofartsverket@sjofartsverket.se](mailto:sjofartsverket@sjofartsverket.se); [LFV <lfv@lfv.se>](mailto:LFV <lfv@lfv.se>); [info@umeaairport.se](mailto:info@umeaairport.se); [info@vbm.se](mailto:info@vbm.se); [Simon Andersson <Simon.Andersson@nordmaling.se>](mailto:Simon Andersson <Simon.Andersson@nordmaling.se>); [info@lrf.se](mailto:info@lrf.se); [nord@lrf.se](mailto:nord@lrf.se); [skogsstyrelsen@skogsstyrelsen.se](mailto:skogsstyrelsen@skogsstyrelsen.se); [karin.karlsson@norraskog.se](mailto:karin.karlsson@norraskog.se); [vasterbotten@naturskyddsforeningen.se](mailto:vasterbotten@naturskyddsforeningen.se); [info@nordmalingshus.se](mailto:info@nordmalingshus.se); [s.katarina.andersson@gmail.com](mailto:s.katarina.andersson@gmail.com); [info@vapstensameby.se](mailto:info@vapstensameby.se); [vilhelminanorra@gmail.com](mailto:vilhelminanorra@gmail.com); [Lars Kinnunen <Lars.Kinnunen@nordmaling.se>](mailto:Lars Kinnunen <Lars.Kinnunen@nordmaling.se>); [Magnus Essner <Magnus.Essner@nordmaling.se>](mailto:Magnus Essner <Magnus.Essner@nordmaling.se>)

**Ämne:** Granskning: Nordmalings kommuns Översiktsplan och hållbarhetskonsekvensbeskrivning etc

**Klicka bara på länkar och öppna bilagor om du litar på avsändaren och vet att innehållet är säkert.**

**Med vänlig hälsning**

Byggkontoret

Nordmalings kommun

Telefon växel: +46 930-140 00

Telefon: +46 930-140 96

Epost: [planbygg@nordmaling.se](mailto:planbygg@nordmaling.se)

[Hemsida](#) | [Facebook](#) | [Visitnordmaling](#)



Information om behandling av personuppgifter: <https://www.nordmaling.se/GDPR>

---

This email has been scanned for spam & viruses. If you believe this email should have been stopped by our filters, [click here](#) to report it.

**Från:** [inger.carstedt@trafikverket.se](mailto:inger.carstedt@trafikverket.se)  
**Till:** [Plan & Bygg](#)  
**Ärende:** Yttrande  
**Datum:** den 13 mars 2025 10:22:39

---

Hej

Svar på begäran om yttrande gällande TRV 2025/17183, Utställning gällande översiktsplan för Nordmaling, Nordmaling kommun.

Trafikverkets yttrande.  
Trafikverkets synpunkter har inarbetats.

Vänliga hälsningar

Trafikverket

Handläggare:

Carstedt Inger, PLarsa  
[inger.carstedt@trafikverket.se](mailto:inger.carstedt@trafikverket.se)

Trafikverket  
<http://www.trafikverket.se>  
telefon: 0771-921 921  
[trafikverket@trafikverket.se](mailto:trafikverket@trafikverket.se)

.....  
This email has been scanned for spam & viruses. If you believe this email should have been stopped by our filters, click the following link to report it (<https://portal-uk.mailanyone.net/index.html#/outz/reportspam?token=dXXNlej1wbGfUyYnlhZ0Bub3JkbWVsaW5nLnRzPTE3NDE4NTc7dXVpZD02N00yOTNEN0MsRTc3NmJzRjhhCQjE3NTAsQjRCQUFECMT062ilbjlKzWjhMzYlNWY0Y2YyZyYsNzE3YjBkZWE1MDY5OTY4NTZmMTE2NzlwOw%3D%3D>).

**Från:** [André Öberg](#)  
**Till:** [Plan & Bygg](#)  
**Ärende:** Synpunkter översiktsplan  
**Datum:** den 21 mars 2025 19:47:49

---

Hej,

Angående utvecklingsområde KB3 så är det önskvärt med bibehållen tillgång för allmänheten till promenadstråk och kajområde. Där kan gärna lokal etableras med möjlighet till större sammankomster såväl som restaurang/kafe-verksamhet. Beträffande grusåsens baksida så bör inte kommunen låsa sig vid att båtuppställningsplatsen måste vara kvar exakt där. Att det skall finnas en sådan är självklart men hindra inte bostadsutveckling genom den nuvarande skrivningen.

Det vore också bra att just detta område skulle kunna förenas med inskränkningar i strandskydd för att utformas på allra bästa sätt för framtida bostäder såväl som fortsatt rekreation och tillgång för allmänhet.

André Öberg  
Ordförande & Gruppledare

---

KD Nordmaling

070-340 10 80

[andre.kdnordmaling@gmail.com](mailto:andre.kdnordmaling@gmail.com)

<https://url41.mailanyone.net/scanner?m=1tvhPH-000000004xo-2fO7&d=4%7Cmail%2F90%2F1742582400%2F1tvhPH-000000004xo-2fO7%7Cin41n%7C57e1b682%7C12487292%7C9238387%7C67DDB45391B9F6C043E2429C0CEC8145&o=s.wwdritwkekemnatrores.a&s=k7EOXogds-9Vk7N72LEaSZuxzBw>

---

This email has been scanned for spam & viruses. If you believe this email should have been stopped by our filters, [click here](#) to report it.

Samhällsplanering  
Samhällsplanerare  
Liza Alcazar

Länsstyrelsen Västerbotten  
vasterbotten@lansstyrelsen.se

Nordmalings kommun  
Planbygg@nordmaling.se

2025-03-24

Svk 2025/825 och  
Svk 2025/1055

YTTRANDE

## Yttrande angående granskning av förslag till översiktsplan för Nordmalings kommun

Länsstyrelsens diarienummer: 1418–2025

Kommunens diarienummer: 2022–044 ÖP, 2024–111 HKB

## Sammanfattning

Nordmalings kommun har tagit fram ett förslag på ny kommuntäckande översiktsplan. Planförslaget har varit på samråd under 2024 och befinner sig nu i granskningskede.

Svenska kraftnät har yttrat sig i tidigare skede där Nordmalings kommun nu har tillgodosett framförda synpunkter i granskningshandlingarna, vilket är något som vi ser som mycket positivt.

Svenska kraftnät vill upplysa kommunen om att myndigheten för samhällsskydd och beredskap (MSB) har beslutat att mark- och vattenområden som används för samtliga befintliga ledningar och stationer i transmissionsnätet för el är av riksintresse för totalförsvarets anläggningar, den civila delen, enligt 3 kap. 9 § miljöbalken. Kommunen bör redovisa och ta ställning till det nyutpekade riksintresset för totalförsvarets anläggningar i handlingarna.

## Svenska kraftnäts synpunkter

### Riksintresse

Svenska kraftnät även upplysa kommunen om att myndigheten för samhällsskydd och beredskap (MSB) i slutet av oktober 2024 har beslutat att mark- och vattenområden som används för samtliga befintliga ledningar och stationer i transmissionsnätet för el är av riksintresse för totalförsvarets anläggningar, den civila delen, enligt 3 kap. 9 § miljöbalken.



Det utpekade området för riksintresse för totalförsvarets anläggningar vid en luftledning är 100 meter. Det omfattar den befintliga ledningsgatan som är cirka 50 meter bred och den yta som krävs för att bygga en ny eller ersättande ledning intill den befintliga ledningen. Även denna yta beräknas till 50 meter i bredd. Utanför det utpekade området för riksintresse finns dessutom ett påverkansområde där vissa åtgärder eller verksamheter påtagligt kan försvåra upprätthållandet av transmissionsnätet eller förutsättningarna för att bygga ut och förnya nätet. Påverkansområdet sträcker sig 160 meter åt vardera håll från riksintresseytans gräns.

Kommunen bör redovisa och ta ställning till det nyutpekade riksintresset för totalförsvarets anläggningar i handlingarna.

Mer information om utpekandet av transmissionsnätet som riksintresse för totalförsvarets anläggningar finns på MSB:s och Svenska kraftnäts webbplatser:

- Riksintressen | MSB
- MSB pekar ut elnät som riksintresse för totalförsvarets civila del
- Transmissionsnätet är riksintresse | Svenska kraftnät


Geodata för de delar av transmissionsnätets riksintresseanspråk som inte omfattas av försvarssekretess enligt 15 kap. 2 § offentlighets- och sekretesslagen (2009:400) respektive säkerhetsskyddsklassificering enligt 2 kap. 5 § säkerhetsskyddslagen (2018:585) finns att hämta via Planeringskatalogen: Riksintresseanspråk för totalförsvarets anläggningar, den civila delen.

Svenska kraftnäts anläggningsobjekt finns på Geodataportalen, Geodata - Lantmäteriet, som WMS eller shape-fil. Informationen innehåller den geografiska positionen för Svenska kraftnäts befintliga ledningar, stolpar, stationer och stationsområden. Utöver den geografiska positionen finns uppgifter om förläggningssätt (luftledning, kabel etc.) och spänningsnivå för våra ledningar. Vid produktion av kartor där Svenska kraftnäts geografiska anläggningsinformation används ska följande copyrighttext framgå: "© Affärsverket svenska kraftnät".

## Samråd

Samråd ska hållas med Svenska kraftnät när åtgärder planeras inom 500 meter från transmissionsnätledning och -stationer. Mer information om hur samråd med Svenska kraftnät går till finns på vår webbplats: [Samhällsplanering | Svenska kraftnät \(svk.se\)](#). Översiktsplanen bör innehålla information om samråd med Svenska kraftnät.

Vid remittering till Svenska kraftnät önskar vi fullständigt material. Vi ser gärna att relevant lägesbunden data i form av shape-filer skickas till oss med information om vilket koordinatsystem de är skapade i. Samråd skickas till: [registrator@svk.se](mailto:registrator@svk.se), alternativt till: Svenska kraftnät, Box 1200, 172 24 Sundbyberg.



Vid eventuella frågor är ni välkomna att höra av er till oss via [registrator@svk.se](mailto:registrator@svk.se),  
ange ärendenummer svk 2025/1055 (Länsstyrelsen), svk 2025/825 (kommunen)

Detta yttrande har signerats digitalt av enhetschef Per Enarsson efter föredragning  
av samhällsplanerare Liza Alcazar.

## DOKUMENT SIGNATURER

Innehållet i detta dokument är digitalt signerat.  
Namn och tidpunkter visas på denna sida.





## Sändlista

Ert tjänsteställe, handläggare

Västerbottens länsstyrelse, Nina Sandvik  
Nordmalings kommun

Vårt tjänsteställe, handläggare

MELLERSTA MILITÄRREGIONEN  
FYSPLAN

Kajsa Engman

mrm-fysplan@mil.se, 08-788 75 00

Ert datum

2025-02-19

Vårt föregående datum

Er beteckning

1418-2025

2022-044ÖP

Vår föregående beteckning

## Yttrande avseende remiss om granskning av översiktsplan för Nordmalings kommun i Västerbottens län

Försvarmakten lämnar nedan synpunkter på granskningsförslag för Nordmalings kommuns översiktsplan.

### Bakgrund

Länsstyrelsen Västerbotten och Nordmalings kommun har berett Försvarmakten möjlighet att inkomma med synpunkter på granskningsförslaget av översiktsplan för Nordmalings kommun.

### Försvarmaktens bedömning och synpunkter

Försvarmakten bedömer att översiktsplanen omhändertar befintliga riksintressen för totalförsvarets militära del inklusive påverkansområdet i både text och kartunderlag. Försvarmakten har således inget att erinra avseende riksintressen.

Försvarmakten vill betona att det är av stor vikt att exempelvis kommande planer, lov och tillståndsärenden remitteras Försvarmakten enligt vad som framgår i riksintressekatalogen/senaste beslut om riksintresseanspråk för totalförsvarets militära del (FM2022-23088:1). Detta för att bland annat säkerställa att ingen skada sker på riksintressen som omfattas av sekretess där inget kan redovisas öppet på en karta.

(LFI)

Postadress

Mellersta militärregionen  
196 85 Kungsängen

Besöksadress

Granhammarsvägen 1

Telefon

08-788 75 00

Telefax

08-788 77 78

E-post, Internet

exp-hkv@mil.se

www.forsvarsmakten.se/mrm

## Synpunkter

På s.150-160 beskrivs remitteringen av höga objekt. Försvarmakten ska remitteras alla objekt som överstiger 20 meter utanför sammanhållen bebyggelse och 45 meter inom sammanhållen bebyggelse. Detta beskrivs tydligt på s.167 men kan med fördel tilläggas redan på s.150-160.

På s.166 visas en karta över riksintresse för totalförsvarets militära del. Kommunen bör inkludera det påverkansområde för väderradar tillhörande riksintresse *Väderradar Örnsköldsvik* som berör kommunens västra del för att tydligt visa alla riksintressen, påverkansområden eller områden av betydelse tillhörande totalförsvarets militära del som Nordmalings kommun berörs av.

För frågor i ärendet, kontakta handläggaren enligt ovan.

Beslut i ärendet har fattats av Beata Iverson, tillförordnad chef för sektionen för fysisk planering vid Försvarsstabens infrastrukturavdelning.

## Iverson, Beata

Tf. C FST STÖD INFRA FYSPLAN

*Handlingen är fastställd i Försvarmaktens elektroniska dokument- och ärendehanteringssystem.*



**Yttrande**

Datum  
2025-03-27

Beteckning  
FM2025-5956:8

Sida 3 (3)

**Sändlista**

Länsstyrelsen i Västerbottens län  
Nordmalings kommun

vasterbotten@lansstyrelsen.se  
planbygg@nordmaling.se

## Yttrande

Datum 2025-04-07  
Diarienummer 4.3.1-2502-0234

Er beteckning  
2022-044 ÖP, 2024-111  
HKB

Nordmalings kommun  
planbygg@nordmaling.se  
Kopia till:  
Länsstyrelsen Västerbotten

# ÖP för Nordmalings kommun

## Yttrande över granskningshandling

Statens geotekniska institut (SGI) har beretts möjlighet att yttra sig i rubricerat ärende. SGI:s yttrande avser geotekniska säkerhetsfrågor såsom ras, skred, erosion och geotekniska frågeställningar kopplade till översvämning. Grundläggnings- och miljötekniska frågor, såsom hantering av radon, ingår inte i vår granskning.

### Underlag:

- Nordmalings översiktsplan, Granskningshandling, Nordmalings kommun (odaterad). Digital version: [Nordmalings översiktsplan](#)
- Hållbarhetsbedömning med strategisk miljöbedömning av Nordmalings översiktsplan. Granskningshandling 2024-12-17.
- Nordmalings översiktsplan, Samrådsredogörelse. Nordmalings kommun.

### SGI:s synpunkter

SGI har yttrat sig under samrådsskedet, (2024-08-08 och dnr 4.3.1-2406-0925). Vi framförde då några synpunkter och förbättringsförslag.

Våra tidigare framförda synpunkter har hanterats på ett bra sätt och SGI har inga ytterligare synpunkter på planförslaget.

Beslut i detta ärende har fattats av enhetschefen Maria Kristensson, efter föredragning av geolog Karin Bergdahl.

Beslutet har fattats digitalt och saknar därför namnunderskrifter.

STATENS GEOTEKNISKA INSTITUT

Maria Kristensson

Karin Bergdahl

---

### Statens geotekniska institut

581 93 LINKÖPING  
Besöksadress: Olaus Magnus väg 35

Telefon: 013-20 18 00  
E-post: [sgi@sgi.se](mailto:sgi@sgi.se)

Bankgiro: 5211-0053  
Org.nr: 202100-0712



Nordmalings kommun

planbygg@nordmaling.se

**Yttrande angående granskningshandlingar för översiktsplan och hållbarhetskonskvensbeskrivning Nordmalings kommun, Västerbottens län**  
*Sjöfartsverket har ansvar för tillgänglighet, framkomlighet och säkerhet i svenska farleder och farvatten. I Sjöfartsverkets uppdrag ingår att bevaka sjöfartens transportleder och hamnterminaler inklusive dess anslutningar till landbaserad infrastruktur.*

### Bakgrund

Nordmalings kommun har givit Sjöfartsverket möjlighet att yttra sig gällande rubricerat ärende. Sjöfartsverket har tidigare yttrat sig i samrådsfasen.

### Yttrande

Sjöfartsverket noterar att kommunen har hörsammat våra tidigare synpunkter och uppdaterat planen i enlighet med dessa. Detta framgår även av samrådsredogörelsen.

Sjöfartsverket har därmed inga synpunkter på granskningshandlingarna.

---

Detta ärende har handlagts av infrastruktursamordnare Sebastian Irons.

**Från:** [Naturskyddsföreningen Nordmaling](#)  
**Till:** [Plan & Bygg](#)  
**Ärende:** Synpunkter Översiktsplan  
**Datum:** den 9 april 2025 16:43:11

---

Yttrande till Nordmalings kommun,

Naturskyddsföreningen har tagit del av Nordmalings kommuns översiktsplan och önskar härmed komma med ett yttrande. Det område i Rundvik som benämns RI1 omfattar både riksintresse för naturvård och friluftsliv. Utöver detta så ligger det inom ett område för skyddade vattendrag. Dessa vattendrag innefattar dels en bäck som rinner genom RI1 och dels Lögdeälven och dess delta som är ett Natura-2000 område med en stor artrikedom. Uppgifter vi inhämtat finner ni [här](#) (länk till karta på naturvårdsverkets hemsida).

Lögdeälven och områden i direkt anslutning till Lögdeälven (se RI1) anser vi är prioriterat att bevara för sina rika natur- och friluftslivsvärden och vi ser sammantaget att det inte är möjligt att kombinera en exploatering av RI1 och samtidigt nå målet om bevarande av de rika värden som klassificeringen riksintresse gör gällande. Vår slutsats är därför att kommunen bör respektera avgränsningen och vi föreslår att den antagna avgränsningen står fast för att fortsatt gynna- och möjliggöra en utveckling av RI1's natur- och friluftsvärden samt för att behålla denna viktiga buffertzonen mot den unika Lögdeälven och dess delta.

Vi ser väldigt positivt på ett gynnande av friluftslivet och naturvärdena i RI1 och dess omkringliggande område och deltar gärna i samtal kring utvecklingsmöjligheter för området, utvecklingsmöjligheter som rör tillgängliggörande, guidningar, naturvårdsåtgärder, marknadsföring och så vidare. Som smakprov kan vi nämna att vi genomför exkursioner i bevarandevärda och spännande naturområden i kommunen och har goda samarbeten med studieförbund och andra föreningar i bygden. Vi önskar gärna samarbeta tillsammans med kommunrepresentanter, skolor, föreningar och andra intresserade aktörer för att ytterligare synliggöra och medvetandegöra den rika natur som Nordmalings kommun hyser och vi tror att ett utbyte av idéer och kompetenser gynnar alla inblandade parter.

//Styrelsen för Naturskyddsföreningen i Nordmalingsbygden

---

This email has been scanned for spam & viruses. If you believe this email should have been stopped by our filters, [click here](#) to report it.

## Andreas Nyman Chanyooching

---

**Från:** Tomas Kuhmunen <Tomas.Kuhmunen@sametinget.se>  
**Skickat:** den 15 april 2025 14:36  
**Till:** Plan & Bygg  
**Ämne:** Sv: Granskning: Nordmalings kommuns Översiktsplan och hållbarhetskonsekvensbeskrivning etc

**Kategorier:** Andreas

Tack för svar.

Dearvuodaiguin / Med vänlig hälsning  
Tomas Kuhmunen  
Markanvändningskonsulent

SÁMEDIGGI / SAMETINGET  
Box 90  
981 22 GIRON / KIRUNA  
Bargočujuhus / Besöksadress:  
Adolf Hedinsvägen 58  
Tel +46 (0)980-780 20  
Mobil +46 (0)70- 28 38 702  
[www.sametinget.se](http://www.sametinget.se)

---

**Från:** Plan & Bygg <planbygg@nordmaling.se>  
**Skickat:** den 15 april 2025 14:33  
**Till:** Tomas Kuhmunen <Tomas.Kuhmunen@sametinget.se>  
**Ämne:** SV: Granskning: Nordmalings kommuns Översiktsplan och hållbarhetskonsekvensbeskrivning etc

Hej Tomas

Under framtagandet av översiktsplanen, ÖP och hållbarhetskonsekvensbeskrivningen (miljökonsekvensbeskrivning), HKB har dessa varit ute på samråd och nu även granskning. Länsstyrelsen i Västerbottens län har som uppgift att remittera berörda statliga myndigheter. Under samrådet fick vi in synpunkter från bland annat sametinget som därefter bearbetats in och förtydligats i syfte att tillgodose den samiska kulturens intressen, vilket även är en del av Nordmalings kommuns intressen. I granskningsförfarandet har sametinget informerat länsstyrelsen att: *Sametinget har inget ytterligare att tillföra i ärendet än det som framgick i Sametingets samrådsyttrande (ert dnr 4740-2024).*

Vi kommer därför gå vidare med arbetet av antagandehandling för ÖP och HKB och har inte möjlighet att förlänga svarstiden.

### Med vänlig hälsning

Andreas Nyman  
Bygg- och miljöchef  
Nordmalings kommun  
Telefon växel: +46 930-140 00  
Epost: [planbygg@nordmaling.se](mailto:planbygg@nordmaling.se)

[Hemsida](#) | [Facebook](#) | [Visitnordmaling](#)



Information om behandling av personuppgifter: <https://www.nordmaling.se/GDPR>

---

**Från:** Tomas Kuhmunen <[Tomas.Kuhmunen@sametinget.se](mailto:Tomas.Kuhmunen@sametinget.se)>

**Skickat:** den 11 april 2025 14:23

**Till:** Plan & Bygg <[planbygg@nordmaling.se](mailto:planbygg@nordmaling.se)>

**Ämne:** Granskning: Nordmalings kommuns Översiktsplan och hållbarhetskonskvensbeskrivning etc

Hej,

På grund av resursbrist ansöker Sametinget om förlängd svarstid till 2025-04-25.

Ber om ursäkt för detta.

Dearvuodaiguin / Med vänlig hälsning

Tomas Kuhmunen

Markanvändningskonsulent

SÁMEDIGGI / SAMETINGET

Box 90

981 22 GIRON / KIRUNA

Bargočujuhus / Besöksadress:

Adolf Hedinsvägen 58

Tel +46 (0)980-780 20

Mobil +46 (0)70- 28 38 702

[www.sametinget.se](http://www.sametinget.se)

---

This email has been scanned for spam & viruses. If you believe this email should have been stopped by our filters, [click here](#) to report it.

**Från:** [KARLSSON Magnus](#)  
**Till:** [Plan & Bygg](#)  
**Kopia:** [LARSSON Jerry](#)  
**Ärende:** Synpunkter Översiktsplan  
**Datum:** den 11 april 2025 13:49:00  
**Bilagor:** [image001.jpg](#)

---

Hej!

Några mindre kommentarer som vi önskar att ni tar hänsyn till i en annars bra översiktsplan:

Vi anser att de planerade industrimarksområdena bör ges brett användningsområde för att undvika begränsningar.

I möjligaste mån bör befintliga bostäder (fastigheter) som ligger nära industrimarkerna (bl.a Sågverket och Masonite) lösas in av kommunen när möjlighet ges för att undvika framtida problem med bl.a buller restriktioner som är "omöjliga" att leva upp till för industrierna.

Med vänlig hälsning

**Magnus Karlsson**

Sågverkschef Rundvik

**SCA Wood AB**

Mobil +46703766269

[magnus.ej.karlsson@sca.com](mailto:magnus.ej.karlsson@sca.com)

[www.sca.com](http://www.sca.com)



---

This email has been scanned for spam & viruses. If you believe this email should have been stopped by our filters, [click here](#) to report it.

2025-04-11

Lime: 202 503 583

André Hellner  
073-844 78 45  
andre.hellner@vakin.se

Nordmalings kommun  
Bygg- och miljökontoret  
Ert dnr: 2022-044

## **Granskningsyttrande gällande översiktsplan för Nordmaling kommun, Nordmalings kommun, Västerbottens län.**

### **Vatten och avlopp**

I och med att man under rubriken "Havsnära utveckling" för områden NB1, NB2, NB4 och NB5 nämner att en dagvattenutredning ska tas fram i detaljplaneskedet bör avsnitten kompletteras med att även en utredning för VA kommer att behövas för dessa områden. Vakin bistår gärna med sin kompetens vid upphandling och granskning av dessa utredningar när det inom respektive detaljplan/område blir aktuellt.

För planerad verksamhetsmark utanför befintligt verksamhetsområde krävs inför detaljplanering/exploatering en bedömning ifall det föreligger ett behov av allmänna vattentjänster eller inte. Detta då vissa utpekade områden tex NI6 och NI8 ligger långt ifrån närmaste va-infrastruktur och beslutat verksamhetsområde. Om kommunalt vatten och avlopp planeras byggas ut för dessa områden kommer va-utredningar krävas för merparten av områdena. Detta för att säkerställa en adekvat systemlösning.

I övrigt inget att erinra.

Vänlig hälsning  
Vakin

## Nordmalings kommun

**Yttrande, Översiktsplan för Nordmalings kommun (Dnr 2022-044)**

Örnsköldsviks kommun har tagit del av granskningshandlingarna för översiktsplan, Nordmalings kommun och har följande synpunkter.

Örnsköldsviks kommun ser positivt på att fördjupa det regionala samarbetet inom samverkansorganet, Umeåregionen, där både Örnsköldsvik och Nordmaling ingår. Det finns flera nämnda gemensamma intressen som vinner på samverkan t.ex. att ytterligare utveckla arbetsmarknadsregionen, utveckla gods- och persontransporter, öka kunskapsutbytet inom flera områden, utveckla samverkan inom kommunal verksamhet och service.

Örnsköldsviks kommun har inget emot att Nordmalings kommun även fortsättningsvis reserverar mark för eventuellt framtida behov av anläggning av regional flygplats.

Örnsköldsviks kommun ställer sig bakom förslaget att fortsätta utveckla godstrafiken på Botniabanan utan att persontrafiken på densamma påverkas negativt.

Örnsköldsviks kommun ser positivt på fortsatt samverkan kring etablering och planering av vindkraftsanläggningar.

Örnsköldsviks kommun

Anna-Britta Åkerlind (C)  
Kommunstyrelsens ordförande

# Signering

Följande parter har signerat detta dokument

**Namn:** ANNA-BRITTA ÅKERLIND

**Datum:** 2025-04-11 13:19

**Signerat kryptografiskt SHA-256 hashvärde:**

704B61E52DC5612BA3984B2710E8FE75CF0860F2D95E0D3DC553103CE59CF037



Planbygg@nordmaling.se

## Granskningsyttrande över ny översiktsplan för Nordmalings kommun

Länsstyrelsen i Västerbotten har mottagit översiktsplan för Nordmalings kommun för granskning. Länsstyrelsen lämnade ett samrådsyttrande över planförslaget 2024-08-26. Planens innehåll har sedan dess bearbetats och förtydligats på ett sätt som gör att merparten av de synpunkter som framfördes har tillgodosett.

Länsstyrelsens granskningsyttrande fokuserar till skillnad från samrådsyttrandet enbart på statens särskilda bevakningsfrågor som anges i 3 kap 16 § plan- och bygglagen (PBL). Länsstyrelsen har inför sitt yttrande remitterat berörda statliga myndigheter. Synpunkter från Försvarsmakten, Myndigheten för Samhällsskydd och beredskap och Svenska Kraftnät finns inarbetat i yttrandet, medan övriga myndigheter meddelar att de har ingen ytterligare erinran gällande de statliga bevakningsfrågorna.

Enligt bestämmelserna i 3 kap 20 § PBL ska länsstyrelsens granskningsyttrande fogas till översiktsplanen.

### Synpunkter

#### Riksintressen

##### Riksintresse kulturmiljö

Som det framgår av planen utgör utpekat område för kulturmiljövård i Olofsfors en välbevarad bruksmiljö från 1700-talet, med känslighet för förändringar i den fysiska miljön. Föreslagen utveckling kopplat till besöksnäring och bostadsändamål inom utpekat område, ska enligt planen föregås av en analys av påverkan på kulturmiljön, samt att byggnadsantikvarisk kompetens ska konsulteras för att undvika negativ påverkan på miljön.

Länsstyrelsen understryker vikten av detta, eftersom eventuell

exploatering inom riksintresset kommer kräver särskild stor omsorgsfullhet för att undvika att de värden som är bärande för riksintresseanspråket går förlorat. Risken för påtaglig skada kan i dagsläget inte uteslutas, utan behöver bedömas mot bakgrund av en fördjupad analys.

#### Riksintresse naturvård och Natura 2000

Planen presenterar tydligt vilka områden av skyddad natur, utpekanden gällande riksintresse för naturvård och Natura 2000-områden som finns i kommunen, samt ställningstaganden för hur dessa och övriga naturvärden ska beaktas. Enligt planen ska rapporten "Nordmalings kust - Inventering av planförutsättningar användas vid framtida planering i kustnära lägen. Länsstyrelsen poängterar att inventeringarna som ligger till grund för rapporten genomfördes för snart 20 år sedan, vilket innebär att förändringar som påverkar delar av naturmiljön kan ha tillkommit. Inventeringen omfattar inte heller någon detaljerad eftersökning av skyddade arter.

Det vore önskvärd att planen tydligare redogör för behovet av inventeringar inför eventuell exploatering. Länsstyrelsen vill särskild understryka vikten av att tydligt beskriva var och hur befintlig strandlövskog och andra viktiga strandbiotoper ska bevaras.

Enligt Länsstyrelsens bedömning kommer detaljerade bedömningar av naturmiljöns värden i form av riktade naturvärdesinventeringar att behövas. Inför detaljplanering där naturmark tas i anspråk behövs naturvärdesinventeringar enligt svensk standard med detaljerad artredovisning. Det behöver framgå om fridlysta arter förekommer i området, vilken påverkan som kan förväntas på arterna och om hänsyn kommer att vidtas. Det kan exempelvis handla om var man planerar att säkra gröna stråk med hänsyn till de arter som finns lokalt.

#### Riksintresse totalförsvaret

##### *Totalförsvarets civila del*

Myndigheten för samhällsskydd och beredskap (MSB) har i slutet av oktober 2024 beslutat att samtliga mark- och vattenområden som används för befintliga ledningar och stationer i transmissionsnätet för el är av riksintresse för totalförsvarets anläggningar, den civila delen, enligt 3 kap. 9 § miljöbalken. Beslutet finns att tillgå på [MSB:s](#)

[webbplats](#) och kommer inom kort att finnas i den nationella katalogen för statligt planeringsunderlag [Planeringskatalogen.se](#).

Behovet av hänsyn till transmissionsnätet för el framgår av planförslaget, men behöver kompletteras gällande anläggningens status som riksintresse, samt hur kommunen ser på behovet av hänsyn inom angivet påverkansområde i relation till de hänsynsavstånd som anges i riksintressebeskrivningen. Det gäller framför allt de utpekade utvecklingsområden för friluftsliv och besöksnäring i Norrfors-Fällfors och Torrböle. Även utpekade vindkraftsområde vid Harkvattnet berörs, vilket bör uppmärksammas i samband med pågående revidering av översiktsplanens tematiska tillägg för vindkraft.

#### *Totalförsvarets militära del*

När det gäller riksintressets militära del anses översiktsplanen omhändertaga befintliga utpekanden, inklusive påverkansområden. Det är emellertid av stor vikt att efterföljande planering i form av detaljplaner, lov och tillståndsärenden remitteras Försvarsmakten enligt vad som framgår enligt senaste beslut om riksintresseanspråk för totalförsvarets militära del (FM2022-23088:1). Detta bland annat för att säkerställa att ingen skada sker på riksintressen som omfattas av sekretess där inget kan redovisas öppet på en karta.

#### Miljö kvalitetsnormer (MKN)

Länsstyrelsen understryker vikten av att hänsyn och åtgärder kopplat till vattenförekomsterna Torsbäcken och Prästbäcken utreds samlad, som underlag inför det enskilda detaljplanarbetet som berör vattenförekomsterna. Behovet av en samlad utredning bör förtydligas i planen.

Hög skyddsnivå för enskilda avlopp från vattenförekomster med sänkt status bör, liksom för älvarna, gälla inom ett avstånd på 200 meter. I planen föreslås hög skyddsnivå kring förekomster med sänkt status att gälla inom ett avstånd på 100 meter. Länsstyrelsen anser att det är vattenförekomster med sänkt status på grund av övergödning som avses, vilket kan förtydligas.

Länsstyrelsen anser i övrigt att planen innehåller tydliga ställningstaganden och beskrivningar kring de utmaningar som finns i kommunen när det gäller behov av åtgärder och hänsyn för att följa MKN vatten.

## Landsbygdsutveckling i strandnära lägen (LIS)

Länsstyrelsen har ingen erinran utifrån PBL 3 kap. 16 § punkt 3.

## Mellankommunal samordning

Länsstyrelsen har ingen erinran utifrån PBL 3 kap. 16 § punkt 4.

## Hälsa och säkerhet

Länsstyrelsen har ingen erinran utifrån PBL 3 kap. 16 § punkt 5.

## De som medverkat i beslutet

Beslutet har fattats av enhetschef för samhällsutvecklingsenheten Elin Olsson med samhällsplanerare Nina Sandvik som föredragande.

Denna handling har godkänts digitalt och saknar därför namnunderskrift.

## Bilagor

- Statliga myndigheters yttranden för kännedom



Datum  
2025-02-24

Ärendenr  
MSB 2025-02970

Ert datum  
2025-02-19

Er referens  
1418-2025

Enheten för personalförsörjning och  
samhällsplanering (KC-UT-PS)  
Kristina Grape  
010-240 51 36  
Kristina.Grape@msb.se

Länsstyrelsen i Västerbottens län  
vasterbotten@lansstyrelsen.se

## Förslag till översiktsplan för Nordmalings kommun

MSB har tagit del av ärendet och kan konstatera att Nordmalings kommun berörs av två riksintresseanspråk för luftledningar i transmissionsnätet för el.

Den 25 oktober 2024 beslutade MSB att mark- och vattenområdena för samtliga ledningar och stationer i transmissionsnätet för el samt ledningarna i distributionsnätet för el mellan fastlandet och Gotland med tillhörande stationer, liksom områden för förnyelse och förstärkning av dessa, utgör områden som är av riksintresse på grund av att de behövs för totalförsvarets anläggningar (TfC 0004-0024), den civila delen, enligt 3 kap. 9 § andra stycket miljöbalken.

I planförslaget redovisas inte riksintresseanspråken eller hur riksintressena ska tillgodoses. MSB bedömer att planförslaget inte tillgodoser riksintresseanspråken och att planförslaget kan påtagligt försvåra tillkomsten eller utnyttjandet av luftledningarna. Detta på grund av föreslagen mark- och vattenanvändning med tillhörande ställningstaganden i planförslaget. Exempelvis överlappar vindkraftsområdet Harkvattnet, utvecklingsområdena Norrfors-Fällfors och Torrböle för friluftsliv och besöksnäring, flera pågående natur- och friluftsområden samt områden för landsbygd i mark- och vattenanvändningskartan med riksintresseanspråken.

Mer information om MSB:s arbete med områden av riksintresse finns på MSB:s webbsida [Riksintresse](#)

Kristina Grape

utredare, Avdelningen för krisberedskap och civilt försvar

Samhällsplanering  
Samhällsplanerare  
Liza Alcazar

Länsstyrelsen Västerbotten  
vasterbotten@lansstyrelsen.se

Nordmalings kommun  
Planbygg@nordmaling.se

2025-03-24

Svk 2025/825 och  
Svk 2025/1055

YTTRANDE

## Yttrande angående granskning av förslag till översiktsplan för Nordmalings kommun

Länsstyrelsens diarienummer: 1418–2025

Kommunens diarienummer: 2022–044 ÖP, 2024–111 HKB

## Sammanfattning

Nordmalings kommun har tagit fram ett förslag på ny kommuntäckande översiktsplan. Planförslaget har varit på samråd under 2024 och befinner sig nu i granskningskede.

Svenska kraftnät har yttrat sig i tidigare skede där Nordmalings kommun nu har tillgodosett framförda synpunkter i granskningshandlingarna, vilket är något som vi ser som mycket positivt.

Svenska kraftnät vill upplysa kommunen om att myndigheten för samhällsskydd och beredskap (MSB) har beslutat att mark- och vattenområden som används för samtliga befintliga ledningar och stationer i transmissionsnätet för el är av riksintresse för totalförsvarets anläggningar, den civila delen, enligt 3 kap. 9 § miljöbalken. Kommunen bör redovisa och ta ställning till det nyutpekade riksintresset för totalförsvarets anläggningar i handlingarna.

## Svenska kraftnäts synpunkter

### Riksintresse

Svenska kraftnät även upplysa kommunen om att myndigheten för samhällsskydd och beredskap (MSB) i slutet av oktober 2024 har beslutat att mark- och vattenområden som används för samtliga befintliga ledningar och stationer i transmissionsnätet för el är av riksintresse för totalförsvarets anläggningar, den civila delen, enligt 3 kap. 9 § miljöbalken.



Det utpekade området för riksintresse för totalförsvarets anläggningar vid en luftledning är 100 meter. Det omfattar den befintliga ledningsgatan som är cirka 50 meter bred och den yta som krävs för att bygga en ny eller ersättande ledning intill den befintliga ledningen. Även denna yta beräknas till 50 meter i bredd. Utanför det utpekade området för riksintresse finns dessutom ett påverkansområde där vissa åtgärder eller verksamheter påtagligt kan försvåra upprätthållandet av transmissionsnätet eller förutsättningarna för att bygga ut och förnya nätet. Påverkansområdet sträcker sig 160 meter åt vardera håll från riksintresseytans gräns.

Kommunen bör redovisa och ta ställning till det nyutpekade riksintresset för totalförsvarets anläggningar i handlingarna.

Mer information om utpekandet av transmissionsnätet som riksintresse för totalförsvarets anläggningar finns på MSB:s och Svenska kraftnäts webbplatser:

- Riksintressen | MSB
- MSB pekar ut elnät som riksintresse för totalförsvarets civila del
- Transmissionsnätet är riksintresse | Svenska kraftnät


Geodata för de delar av transmissionsnätets riksintresseanspråk som inte omfattas av försvarssekretess enligt 15 kap. 2 § offentlighets- och sekretesslagen (2009:400) respektive säkerhetsskyddsklassificering enligt 2 kap. 5 § säkerhetsskyddslagen (2018:585) finns att hämta via Planeringskatalogen: Riksintresseanspråk för totalförsvarets anläggningar, den civila delen.

Svenska kraftnäts anläggningsobjekt finns på Geodataportalen, Geodata - Lantmäteriet, som WMS eller shape-fil. Informationen innehåller den geografiska positionen för Svenska kraftnäts befintliga ledningar, stolpar, stationer och stationsområden. Utöver den geografiska positionen finns uppgifter om förläggningssätt (luftledning, kabel etc.) och spänningsnivå för våra ledningar. Vid produktion av kartor där Svenska kraftnäts geografiska anläggningsinformation används ska följande copyrighttext framgå: "© Affärsverket svenska kraftnät".

## Samråd

Samråd ska hållas med Svenska kraftnät när åtgärder planeras inom 500 meter från transmissionsnätets ledningar och -stationer. Mer information om hur samråd med Svenska kraftnät går till finns på vår webbplats: [Samhällsplanering | Svenska kraftnät \(svk.se\)](#). Översiktsplanen bör innehålla information om samråd med Svenska kraftnät.

Vid remittering till Svenska kraftnät önskar vi fullständigt material. Vi ser gärna att relevant lägesbunden data i form av shape-filer skickas till oss med information om vilket koordinatsystem de är skapade i. Samråd skickas till: [registrator@svk.se](mailto:registrator@svk.se), alternativt till: Svenska kraftnät, Box 1200, 172 24 Sundbyberg.



Vid eventuella frågor är ni välkomna att höra av er till oss via [registrator@svk.se](mailto:registrator@svk.se),  
ange ärendenummer svk 2025/1055 (Länsstyrelsen), svk 2025/825 (kommunen)

Detta yttrande har signerats digitalt av enhetschef Per Enarsson efter föredragning  
av samhällsplanerare Liza Alcazar.

## DOKUMENT SIGNATURER

Innehållet i detta dokument är digitalt signerat.  
Namn och tidpunkter visas på denna sida.





## Sändlista

Ert tjänsteställe, handläggare

Västerbottens länsstyrelse, Nina Sandvik  
Nordmalings kommun

Ert datum

2025-02-19

Er beteckning

1418-2025  
2022-044ÖP

Vårt tjänsteställe, handläggare

MELLERSTA MILITÄRREGIONEN

Vårt föregående datum

Vår föregående beteckning

FYSPLAN

Kajsa Engman

mrm-fysplan@mil.se, 08-788 75 00

**Yttrande avseende remiss om granskning av översiktsplan  
för Nordmalings kommun i Västerbottens län**

Försvarsmakten lämnar nedan synpunkter på granskningsförslag för Nordmalings kommuns översiktsplan.

**Bakgrund**

Länsstyrelsen Västerbotten och Nordmalings kommun har berett Försvarsmakten möjlighet att inkomma med synpunkter på granskningsförslaget av översiktsplan för Nordmalings kommun.

**Försvarsmaktens bedömning och synpunkter**

Försvarsmakten bedömer att översiktsplanen omhändertar befintliga riksintressen för totalförsvarets militära del inklusive påverkansområdet i både text och kartunderlag. Försvarsmakten har således inget att erinra avseende riksintressen.

Försvarsmakten vill betona att det är av stor vikt att exempelvis kommande planer, lov och tillståndsärenden remitteras Försvarsmakten enligt vad som framgår i riksintressekatalogen/senaste beslut om riksintresseanspråk för totalförsvarets militära del (FM2022-23088:1). Detta för att bland annat säkerställa att ingen skada sker på riksintressen som omfattas av sekretess där inget kan redovisas öppet på en karta.

(LFI)

Postadress

Mellersta militärregionen  
196 85 Kungsängen

Besöksadress

Granhammarsvägen 1

Telefon

08-788 75 00

Telefax

08-788 77 78

E-post, Internet

exp-hkv@mil.se

www.forsvarsmakten.se/mrm

## Synpunkter

På s.150-160 beskrivs remitteringen av höga objekt. Försvarsmakten ska remitteras alla objekt som överstiger 20 meter utanför sammanhållen bebyggelse och 45 meter inom sammanhållen bebyggelse. Detta beskrivs tydligt på s.167 men kan med fördel tilläggas redan på s.150-160.

På s.166 visas en karta över riksintresse för totalförsvarets militära del. Kommunen bör inkludera det påverkansområde för väderradar tillhörande riksintresse *Väderradar Örnsköldsvik* som berör kommunens västra del för att tydligt visa alla riksintressen, påverkansområden eller områden av betydelse tillhörande totalförsvarets militära del som Nordmalings kommun berörs av.

För frågor i ärendet, kontakta handläggaren enligt ovan.

Beslut i ärendet har fattats av Beata Iverson, tillförordnad chef för sektionen för fysisk planering vid Försvarsstabens infrastrukturavdelning.

## Iverson, Beata

Tf. C FST STÖD INFRA FYSPLAN

*Handlingen är fastställd i Försvarsmaktens elektroniska dokument- och ärendehanteringssystem.*



**Yttrande**

Datum  
2025-03-27

Beteckning  
FM2025-5956:8

Sida 3 (3)

**Sändlista**

Länsstyrelsen i Västerbottens län  
Nordmalings kommun

vasterbotten@lansstyrelsen.se  
planbygg@nordmaling.se

Klimatavdelningen

Konfidentialitet  
1

Er beteckning  
1418-2025

LÄNSSTYRELSEN I VÄSTERBOTTENS LÄN  
Samhällsplanering och boende  
Nina Sandvik  
901 86 UMEÅ

## Yttrande angående Granskning av översiktsplan för Nordmaling kommun, Västerbottens län

Statens energimyndighet har i skrivelse, med ursprunglig beteckning 1418-2025, beretts möjlighet att avge yttrande i rubricerat ärende.

Statens energimyndighet har lämnat synpunkter i samband med samrådskedet maj- juni 2024. Energimyndigheten har inga ytterligare synpunkter att framföra.

Beslut i detta ärende har fattats av enhetschefen Fredrik Svartengren.  
Föredragande har varit handläggaren Anders Svedberg.

Detta beslut är elektroniskt signerat i Energimyndighetens ärendehanteringssystem och saknar därför underskrift

**Från:** "cns-analys@lfv.se" <cns-analys@lfv.se>  
**Skickat:** Mon, 24 Feb 2025 13:05:26 +0100  
**Till:** vasterbotten@lansstyrelsen.se  
**Ämne:** Angående ärende 418-2025

Hej,

LFV har i egenskap av sakägare för CNS-utrustning inget att erinra mot den uppdaterade versionen av översiktsplanen.

Vänlig hälsning,

**Lovisa Edman**  
Teknisk handläggare  
SoU CNS

Direkt: 011-192113 Mobil: 070-0611361  
Post: LFV, 601 79 Norrköping  
Besök: Hospitalsgatan 30, 60179 Norrköping  
Växel: 011-19 20 00

[www.lfv.se](http://www.lfv.se)



[Så här behandlar LFV dina personuppgifter.](#)

**Från:** "Tomas Kuhmunen" <Tomas.Kuhmunen@sametinget.se>  
**Skickat:** Wed, 9 Apr 2025 14:57:01 +0100  
**Till:** "vasterbotten@lansstyrelsen.se" <vasterbotten@lansstyrelsen.se>  
**Ämne:** 1418-2025

Hej,  
Sametinget har inget ytterligare att tillföra i ärendet än det som framgick i Sametingets samrådsyttrande (ert dnr 4740-2024)

Dearvuodaiguin / Med vänlig hälsning  
Tomas Kuhmunen  
Markanvändningskonsulent

SÁMEDIGGI / SAMETINGET  
Box 90  
981 22 GIRON / KIRUNA  
Bargočujuhhus / Besöksadress:  
Adolf Hedinsvägen 58  
Tel +46 (0)980-780 20  
Mobil +46 (0)70- 28 38 702  
[www.sametinget.se](http://www.sametinget.se)

## Yttrande

Datum 2025-04-07  
Diarienummer 4.3.1-2502-0234

Er beteckning  
2022-044 ÖP, 2024-111  
HKB

Nordmalings kommun  
planbygg@nordmaling.se  
Kopia till:  
Länsstyrelsen Västerbotten

# ÖP för Nordmalings kommun

## Yttrande över granskningshandling

Statens geotekniska institut (SGI) har beretts möjlighet att yttra sig i rubricerat ärende. SGI:s yttrande avser geotekniska säkerhetsfrågor såsom ras, skred, erosion och geotekniska frågeställningar kopplade till översvämning. Grundläggnings- och miljötekniska frågor, såsom hantering av radon, ingår inte i vår granskning.

### Underlag:

- Nordmalings översiktsplan, Granskningshandling, Nordmalings kommun (odaterad). Digital version: [Nordmalings översiktsplan](#)
- Hållbarhetsbedömning med strategisk miljöbedömning av Nordmalings översiktsplan. Granskningshandling 2024-12-17.
- Nordmalings översiktsplan, Samrådsredogörelse. Nordmalings kommun.

### SGI:s synpunkter

SGI har yttrat sig under samrådsskedet, (2024-08-08 och dnr 4.3.1-2406-0925). Vi framförde då några synpunkter och förbättringsförslag.

Våra tidigare framförda synpunkter har hanterats på ett bra sätt och SGI har inga ytterligare synpunkter på planförslaget.

Beslut i detta ärende har fattats av enhetschefen Maria Kristensson, efter föredragning av geolog Karin Bergdahl.

Beslutet har fattats digitalt och saknar därför namnunderskrifter.

STATENS GEOTEKNISKA INSTITUT

Maria Kristensson

Karin Bergdahl

---

### Statens geotekniska institut

581 93 LINKÖPING  
Besöksadress: Olaus Magnus väg 35

Telefon: 013-20 18 00  
E-post: [sgi@sgi.se](mailto:sgi@sgi.se)

Bankgiro: 5211-0053  
Org.nr: 202100-0712

**Från:** "inger.carstedt@trafikverket.se" <inger.carstedt@trafikverket.se>  
**Skickat:** Thu, 13 Mar 2025 10:19:26 +0100  
**Till:** vasterbotten@lansstyrelsen.se  
**Ämne:** Yttrande

Hej

Svar på begäran om yttrande gällande TRV 2025/20017, ärendereferens 1418-2025, Granskning av översiktsplan för Nordmalings kommun, Västerbottens län.

Trafikverkets yttrande.  
Trafikverkets synpunkter har inarbetats.

Vänliga hälsningar

Trafikverket

Handläggare:

Carstedt Inger, PLnr  
inger.carstedt@trafikverket.se

Trafikverket  
<http://www.trafikverket.se>  
telefon: 0771-921 921  
trafikverket@trafikverket.se

**Från:** [KARLSSON Magnus](#)  
**Till:** [Plan & Bygg](#)  
**Ärende:** Synpunkter Översiktsplan  
**Datum:** den 13 april 2025 21:24:12  
**Bilagor:** [image001.jpg](#)

---

Hej igen.

Passar på att komplettera med några synpunkter just innan deadline, ber om ursäkt för det.

-För terminalområdet tänker vi att Anders Sjögren (SCA) kanske kan kolla av ifall gränserna (främst mot vattnet/naturområdet) stämmer med de ändringar som framkom med Länsstyrelsen när vi höll på med detaljplan för ny såg på terminalområdet med Holmen. Viktigt att det blir rätt om möjligheten att bygga en ny såg blir möjlig i framtiden.  
-I texten på digitala kartan nämns det om möjligheten till autonom transport längs en ny väg (utmed den gamla mellan terminalområdet och sågen). Grönområdet mot vattnet borde då inte gå ända upp mot befintlig väg utan stanna 30-50 m innan. Också viktigt vid ev. ny såg eller bättre möjligheter för transport mellan sågens industrimråde och Terminal.  
-Det är en invinkling mot kontoret med bostadsbebyggelse (precis innan vägen ned mot panna/pelletsanläggning). Den förstår vi inte. Där bor väl ingen? Och ingen bör bo där i framtiden heller....

Med vänlig hälsning  
Magnus Karlsson

**Magnus Karlsson**  
Sågverkschef Rundvik  
**SCA Wood AB**  
Mobil +46703766269  
[magnus.ej.karlsson@sca.com](mailto:magnus.ej.karlsson@sca.com)  
[www.sca.com](http://www.sca.com)



Hej!

Några mindre kommentarer som vi önskar att ni tar hänsyn till i en annars bra översiktsplan:  
Vi anser att de planerade industrimarksområdena bör ges brett användningsområde för att undvika begränsningar.  
I möjligaste mån bör befintliga bostäder (fastigheter) som ligger nära industrimarkerna (bl.a Sågverket och Masonite) lösas in av kommunen när möjlighet ges för att undvika framtida problem med bl.a buller restriktioner som är "omöjliga" att leva upp till för industrierna.

Med vänlig hälsning  
**Magnus Karlsson**  
Sågverkschef Rundvik  
**SCA Wood AB**  
Mobil +46703766269  
[magnus.ej.karlsson@sca.com](mailto:magnus.ej.karlsson@sca.com)



[www.sca.com](http://www.sca.com)

---

This email has been scanned for spam & viruses. If you believe this email should have been stopped by our filters, [click here](#) to report it.

**Från:** A-K Lundberg <sunnandotter@hotmail.com>  
**Skickat:** den 14 april 2025 00:00  
**Till:** Plan & Bygg  
**Ämne:** Synpunkter Översiktsplan 2025

**Kategorier:** Röd kategori; Andreas

## Remissyttrande om Nordmalings kommuns Översiktsplan 2025

Synpunkter kommer från LRF:s kommunavdelning i Nordmaling.

LRF Nordmaling har sökt att få vara en naturlig remissinstans till kommunen i alla år och vi hoppas att kommunen ser oss i den gröna näringen som en självklar och värdefull samarbetspartners för att ta fram en hållbar Översiktsplan, som inte försämrar förutsättningarna för våra näringsidkare som verkar i de markområden som kommunen nu tar med i Översiktsplanen.

LRF deltar gärna när Nordmalings kommun och Vapstens sameby ska ta fram uppdaterade kartor över renskötselns markanspråk, vilket står om i Samrådsredigörelsen. Samebyarna ska enligt tidigare överenskommelser samråda med markägare via Renbetesplaner så att inte skador på känslig mark uppstår.

Om det nu gäller kommunens egna mark (skog och åker) det syftar på, så må det vara, men det bör förtydligas i så fall. Men gäller det all mark inom kommunens gränser och det ska stå med i Översiktsplanen då kan man inte skriva hur som helst utan att kontakta övriga markägare. I detta avsnitt vill vi i LRF då också få tycka till vad som ska stå i brödtexten, om det överhuvudtaget ska stå med.

Sidan 18.

Översiktsplanen ska tydliggöra vilka strukturer som ska värnas och hur eventuella intressekonflikter ska hanteras.

LRF ser positivt på konstaterandet och förväntar oss tydligt ställningstagande vad gäller exempelvis skydd av jordbruksmark. Här kan kommunen med fördel använda sig av den nya vägledningen från länsstyrelsen västernorrland

[”Vägledning för jordbruksmark i den fysiska planeringen i Västernorrlands län”](#)

Sidan 21.

Vi ser att kommunen ser till att det planeras in och verkställer en Gång- och cykelväg från Resecentrum till Olofsfors via Torsbäcken. Detta för att möjliggöra för barn och unga en säker trafikmiljö till och från den populära fritidsverksamheten som Nordmalings Ridklubb erbjuder. Barn och unga som när intresse för hästar ser vi i LRF som oerhört viktigt då även den ingår i den gröna näringen, mycket väl värt att investera i.

Sidan 23.

Handlar om mark- och vattenanvändningen som vi tycker att kommunen uttrycker sig väl i stycket om jordbruk 3.6.1 Jordbruk. Vi understryker vikten av att jordbruksmark skyddas på det sätt som lagstiftningen

som länsstyrelsens ger vägledning om. Den nyligen presenterade Livsmedelsstrategin lyfter särskilt behovet av ökad produktion i Norrland och andelen jordbruksmark av den totala arealen är liten i Nordmaling.

Sidan 31.

Geografiskt fel hänvisning i text och bild.

INB4 - Affärsvägen, det beskrivs ligga en förskola där. Det är fel, den nyaste förskolan, vilket vi antar att man menar, ligger i området INB5.

Sidan 39.

3 1,5

B1 - Tallheden. Har sedan tidigare legat i Översiktsplanen som ett tilltänkt bostadsområde, vilket även påbörjades uppföranden av villor på 1980-talet då planen klubbades.

B2 - Marken ägs inte av Svenska Kyrkan, utan av Luleå stift efter att den gavs i gåva till Nordmalings församling av en nordmalingsverksam skogsägare.

B3 - Liksom vi tidigare beskrivit i synpunkter kring området, kvarstår vår synpunkt på att området är synnerligen lämplig för bostadsbyggande pga det höglänta området som ej är utsatt för högt vatten och att det inte är mark som är lämplig att odla livsmedel på. Markområdet från viadukten och norrut längs E4:an ser vi som lämplig mark att etablera andra verksamheter typ köpcenter.

Sidan 68.

Väg nr 508, har i Kommunfullmäktige via en motion beslutats om att i samverkan med Trafikverket att förlänga vägen 508 över Leduån till

E4:an för att möjliggöra att tung trafik inte ska behöva köra onödigt långt vid transport.

Sidan 84.

Havs – och vattenmyndighetens vägledning tydliggör värdet av tidig samverkan med berörda markägare för att få lokalt anpassade föreskrifter som innebär ett tillräckligt starkt skydd för dricksvattnet. Riskbaserade föreskrifter kräver förståelse för både risk för specifik händelse och konsekvens i aktuellt område, något som är mer komplext än att ha kunskap om vattenregim och flödes hastigheter. LRF betonar därför vikten av tidiga samråd och utgångspunkt i Havs- och vattenmyndighetens vägledning

[”Vägledning om inrättande och förvaltning av vattenskyddsområden”](#)

Sidan 91.

Areell näring, jordbruk.

Bete av renar sker under vinterhalvåret de år de vistas här, ska naturligtvis planeras in i Renbetesplanen.

Stryka meningen ”kan vara här året runt...” Sid 92.

Meningen behöver omformuleras.

### [Nordmalings översiktsplan](#)

Tycker att beskrivningen av jordbruk är bra i huvudsak, men man kan tydliggöra behovet av bättre kunskap. Exempelvis när jordbrukets påverkan bedöms i det enskilda fallet så kan verktyget MacroDB med fördel användas, men man måste också bedöma konsekvenser av restriktioner och risker. Om det leder till minskat brukande i ett visst område så påverkar det ofta försörjningen, färre betesdjur- minskad biologisk mångfald osv. Jordbruk är ett eget ekosystem där förändrad arrondering ofta får kumulativa effekter. I åtanke skall man ha att svenskt jordbruk i ett globalt sammanhang har 70% lägre klimatpåverkan, vi använder 3 % av sötvattenuttaget resten är regnvattendrivet – till skillnad från globala siffran runt 80%.

Antibiotikaanvändningen är lägst i Europa och vad gäller växtskyddsmedelanvändning har vi väldigt låga siffror i norr och kommer så fortsatt att ha även om trycket från skadegörare sannolikt ökar med varmare,

blötare klimat. Här riskerar man krasst att öka miljö- och klimatavtryck på den svenska och/eller globala nivån genom att flytta produktion nån annanstans

## Skogsbruk

"Landskapet i Nordmalings kommun domineras av tall- och granskog i större sammanhängande skogsområden. Skogen fyller flera viktiga funktioner och bidrar till att skapa flera typer av ekosystemtjänster. Träden lagrar koldioxid och agerar på så sätt som en kolsänka. Trädens rötter kan även binda vatten, minska erosion och göra marken mottaglig att ta emot vatten vilket kan skydda mot översvämningar. Ur skogsbrukets perspektiv är dock kanske den viktigaste ekosystemtjänsten skogen som råvara då den används i trä- och massaindusti och till framställning av biobränslen."

”Ställningstaganden skogsbruk

- Kompletterande bebyggelse i anslutning till sammanhållen bebyggelse och inom befintliga by- eller bebyggelsestrukturer i skogsområden kan tillåtas.
- För att säkerställa säker dricksvattentillgång för Nordmaling bör skogsbruk vara restriktivt intill vattenskyddsområden och bör undvikas inom vattenskyddsområden.
- Kommunen vill behålla befintliga natur- och friluftsvärden längs Lögdeälven och Öreälven samt deras biflöden med en 50 meter buffertzoon där hyggesfritt skogsbruk uppmuntras för att minska skogsbrukets påverkan på mark, vatten och arter.
- Kommunen ska verka för plockhyggen framför kalhyggen för att främja och bevara naturvärden.
- Exploatering som riskerar att fragmentera eller skapa barriärer inom områden för skogsbruk ska inte tillåtas.
- Kommunen ska ta fram en aktuell skogsbruksplan.”

Det finns en sektorsmyndighet, Skogsstyrelsen. Att kommunen skall ha ytterligare krav vad gäller miljöhänsyn utöver lagstiftningen är orimligt!

Vidare när vi läst sidorna 115 och framåt har vi dessa synpunkter.

Författaren av Översiktsplanen utgår från myten om att jordbruket råar för övergödning av vattendrag och hav, fortsätter därmed att befästa den utgångspunkten som sanning genom att i texten, om och om, lägga fram ovetenskapliga argument och påstående och skriva det som sanning.

Vi tycker att i en översiktsplan ska det i huvudsak stå vilka planer kommunen har med den mark man äger och vilka områden man vill utveckla och på vilket sätt. I en översiktsplan ska man undvika att skriva sådant som inte tillför något till syftet och framförallt inte skriva något som begränsar utveckling.

Är det verkligen jordbrukets fel att Nordmalings- och Avafjärdens bara uppnår måttlig ekologisk status?

För bara några år sedan presenterades en rapport om havsnära träindustrins skadliga påverkan på havet, framförallt pekade man ut SCA:s och Beams i Rundvik som en industri med mycket stor inverkan på det faktumet.

Onödig skrivning är att skriva in vilka ambitioner kommunen har med sin lantbrukstillsyn, det är något man kan skriva i andra dokument som har med det att göra.

Om kommunen vill ha in en skrivning om att deras mark har kalkats så må det formuleras på ett annorlunda sätt. Förurningar av vattendrag är inget som översiktsplanen kan ge skulden på jord- och skogsbruket då kalkningen har utförts pga andra anledningar.

Kommunen kan kosta på sig att formulera texten på ett bättre sätt.

Skickat från [Outlook för Android](#)

---

This email has been scanned for spam & viruses. If you believe this email should have been stopped by our filters, [click here](#) to report it.